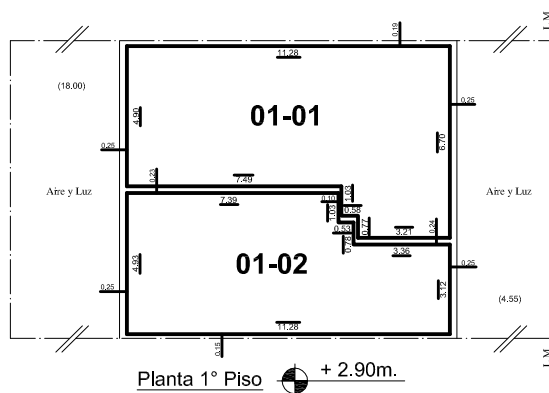


Planilla de Unidades Funcionales

Unidad Funcional (Design.)	Polígonos que la integran	SUPERFICIES					Total Unidad Funcional
		Cubierta	Semi-cubierta	Des-cubierta	Balcón	Total polígono	
1	00-01	54.94	2.26	110.79	--	167.99	229.64
	01-01	61.65	--	--	--	61.65	
2	00-02	55.36	2.25	110.66	--	168.27	217.25
	01-02	48.98	--	--	--	48.98	
TOTALES		220.93	4.51	221.45	--	446.89	446.89

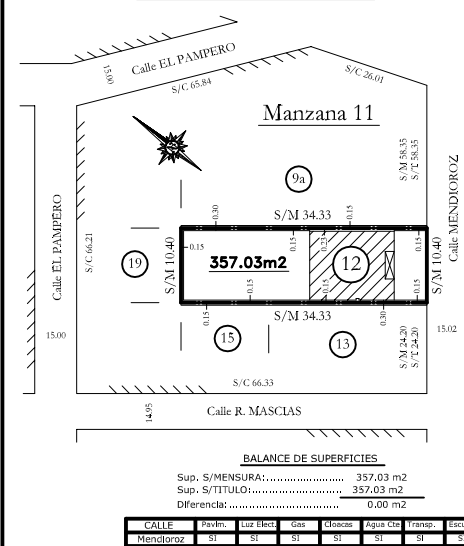
Superficies Comunes

Planta	Cubierta	Semi-cubierta	Des-cubierta	Balcón	Muros y Tubos	TOTAL
Baja	--	--	--	--	20.77	20.77
1º Piso	--	--	--	--	11.88	11.88
TOTALES	--	--	--	--	32.65	32.65



ESCALA 1:100

MENSURA DEL TERRENO



Escala: 1:400

PROVINCIA DE BUENOS AIRES

P.H. 45-114-2015

PARTIDO: Gral. Pueyrredón

Lugar: Ciudad de Mar del Plata

Calle: Mendioroz N° 8051/53

NOMBRE, C. Y FECH. DE ORIGEN.	
CIRCU: II	SECC: O
MZ: 11	PARC: 12
IMPUESTO INMOBILIARIO.	
Partida: 122033.-	

PROPIETARIO :

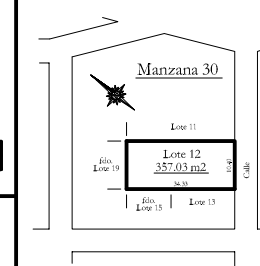
JUAN ALBERTO PEREZ.-

Bien : Lote 12 de la Manzana 30.-

Inscripción de Dominio : Matricula 109451 (45).-

Objeto : Mensura de Subdivisión para someter al régimen de la ley 13.512 (PROPIEDAD HORIZONTAL) EL EDIFICIO CONSTRUIDO.-

Datos según Título



Fecha de Mensura:

Mayo de 2015

Cadenas Gonzalo Martín
DNI 24629139
Agente - Mar. 2156
25 de Mayo N° 8337 - Mar del Plata

NOMENCLATURA CATASTRAL

Partido: GRAL. PUEYRRREDON
Subdivisión: II
Sección: O
Manzana: 11
Parcela: 12.

NOTAS:

- Los ángulos no indicados son rectos o suplementarios.-
- Expte. municipal aprobado 11.06.2011.-
- Censo de las Unidades Funcionales Viviendas.-
- Plano origen: 45-678-1949.-
- La UP 7 está servidumbre de vista, iluminación y ventilación a favor de la UP 2 a través de ventana con paravista. Esta nota deberá constar en el reglamento de copropiedad y administración, y en todas las escrituras sucesivas de dominio.-